



OMAN SELF DRIVE TOURS

اكتشف عمان بسيارتك

Circuit "Merveilles du Sultanat"

Autotour Découverte 4x4

7 jours / 6 nuits



Au cours d'un circuit confort, explorez tout d'abord le sud du Hajar Occidental et le Jebel Shams. Séjournez dans un beau camp dans le désert du Wahiba, puis rejoignez la côte. Là vous attendent plages, wadis et belles pistes sauvages.

Oman Self Drive Tours

اكتشف عمان بسيارتك

PO Box 1178, PC 130, Al Azaiba, Muscat, Sultanate of Oman
Phone : +968 97 04 61 61 – email : contact@omanselfdrivetours.com
Ministry of Commerce CR number 1276308

Bien comprendre votre proposition de voyage

Autotour

Les voyageurs conduiront eux-mêmes sur l'ensemble des transferts routiers détaillés dans le programme ainsi que sur d'éventuels transferts supplémentaires permettant de rejoindre un lieu d'activité (sauf cas de transfert avec chauffeur ou guide).

Programme de type "Liberté découverte"

Chaque jour, un ensemble d'activités libres, de types découvertes culturelles et balades, est proposé. Les voyageurs devront choisir au cours de leur circuit les activités qu'ils souhaitent faire en fonction de leurs envies et du temps imparti. Les temps donnés pour chaque activité et chaque transfert permettent d'estimer au mieux ce qui est faisable en une journée.

Niveau de conduite 4x4

L'itinéraire passe par des pistes sans difficulté majeure mais nécessitant un véhicule 4x4. En condition normale, toute personne respectant les règles de prudence élémentaires peut conduire sur ces pistes. Cependant, des événements non prévisibles, notamment météorologiques, peuvent rendre ces pistes plus difficiles à négocier.

Activité libre

Activité qui ne nécessite pas de réservation préalable. Les voyageurs sont libres d'y participer ou non. La plupart sont gratuites.

Activité en option / Activité incluse

Activité payante qui nécessite une réservation préalable. S'il s'agit d'une activité guidée, des transferts peuvent être nécessaires. Dans ce cas, ils seront effectués par le guide ou par un chauffeur, avec leur propre véhicule.

Variante





Transfert routier plus long que le transfert de référence, mais offrant un intérêt plus grand, en terme de paysages ou de possibilités d'activité.

Hébergement avec supplément

Hôtel non inclus dans le tarif du circuit, proposé en surclassement de l'hébergement déjà inclus ce jour-là.

Légende

Transferts


-  Route
-  Route pittoresque
-  Avion
-  Ferry

|30min| Temps estimatif de transfert

|4x4| Piste : 4x4 nécessaire

|4x4+| Piste difficile : 4x4 et expérience nécessaires

Paysages (transferts et activités)

-  Montagne
-  Village/palmeria
-  Wadi
-  Ville
-  Mer
-  Désert

Activités

-  Culture
-  Shopping
-  Point de vue
-  Route pittoresque
-  Balade
-  Marche/randonnée
-  Canyoning
-  Baignade
-  Nature
-  Croisière

|1h-2h| Temps estimatif consacré à l'activité

 **|10min|** Temps estimatif jusqu'au lieu de l'activité (aller)

Repas

RO Aucun repas inclus

BB Petit déjeuner

HB Demi pension

FB Pension complète

L Déjeuner (lors d'une activité)

SURVOL DE VOTRE CIRCUIT

JOUR 1 - Muscat

 Muscat International Airport au quartier de Qurum | 25km-25min |

 Grande Mosquée Sultan Qaboos (Quartier de Ghubrah) | 45min-1h30 |

   Quartier de Mutrah : sa "corniche", ses souqs et son fort | 1h-4h |

   Quartier du Vieux Muscat : Palais du Sultan & Musée National | 30min-3h |

 Opéra Royal (Quartier de Qurum) | 20min-30min |

 Hotel **** (Qurum district, Muscat) Chambre Sea View Balcony | BB |

JOUR 2 - De Muscat à Al Hamra

 Muscat à Fanja | 50km-45min |

 Fanja au château de Jabrin | 140km-1h30 |

 Château de Jabrin | 1h-2h |

 Jabrin à Al Hamra | 30km-40min |

   Ville de Bahla | 1h-3h |

   Ville d'Al Hamra | 30min-2h |

 Al Hamra à votre hôtel dans la montagne | 10km-25min | 4x4 |

 Hotel **** (Hail Al Shas) Chambre Premier | HB |

JOUR 3 - Jebel Shams et nuit à Nizwa

 Votre hôtel à Al Hamra | 10km-25min | 4x4 |

   Village et palmeraie de Misfat al Abriyeen | 30min-2h |  10km-15min

 Al Hamra à Al Khitaym : Montée du Jebel Shams | 45km-1h15 | 4x4 |

   Ancient village de Ghul & Grand Canyon d'Arabie | 30min-1h30 | 4x4 |

  Balcony Walk : Marche sur les hauteurs du Grand Canyon | 1h-6h |

 Al Khitaym à Al Hamra : descente du Jebel Shams | 45km-1h15 | 4x4 |

 Al Hamra à Nizwa | 50km-45min |

 Hotel *** (Nizwa) Chambre Suite | BB |

 Hotel **** (Birkat al Mouz) | BB |

JOUR 4 - De Nizwa au désert du Wahiba

  Ville de Nizwa | 1h-3h |

 Nizwa à Bidiyah, aux portes du désert du Wahiba | 180km-2h25 |

-    [Village de Birkat al Mouz | 15min-1h30|](#)
-   [Ville de Manah : Oman Across Ages Museum & vieille ville restaurée | 1h-4h|](#)  20km-25min
-  [Bidiyah à votre camp dans le désert \(chauffeur\) | 15km-30min|4x4+|](#)
-  [Marche dans le désert du Wahiba | 30min-2h|](#)
-  [Desert camp *** \(Wahiba nord\) | HB|](#)
-  [Desert camp **** \(Wahiba nord\) | HB|](#)

JOUR 5 - Du désert du Wahiba au Golfe d'Oman

-  [Votre camp à Bidiyah | 15km-30min|4x4+|](#)
-  [Bidiyah à Sur : du désert au Golfe d'Oman | 110km-1h25|](#)
-   [Haut Wadi bani Khalid : vasque de Muqal | 1h-2h|](#)  30km-40min
-   [Bas Wadi bani Khalid : village et palmeraie d'Al Baatan | 1h-3h|](#)  15km-15min
-    [Ville de Sur | 1h-3h|](#)
-  [Hotel *** \(Sur\) | BB|](#)
-  [Maison d'hôtes \(Fins\) | HB|](#)

JOUR 6 - Tiwi et ses wadis

-  [Sur à Tiwi : Le long du Golfe d'Oman | 50km-45min|](#)
-   [Wadi Shab | 1h-3h|](#)
-    [Wadi Tiwi | 1h-5h|4x4|](#)
-  [Tiwi à Sur | 50km-45min|](#)
-  [Hotel *** \(Sur\) | BB|](#)
-  [Maison d'hôtes \(Fins\) | HB|](#)

JOUR 7 - De Sur à Muscat : le long du Golfe d'Oman

-  [Sur à Muscat | 215km-2h20|](#)
-   [Plage de Fins, route côtière et réserve des gazelles | 30min-1h|](#)  10km-15min
-    [Wadi al Arbiyeen et Wadi al Hail | 2h-4h|4x4|](#)
-    [Wadi Dayqah | 2h-3h|4x4|](#)
-  [Quartier de Mutrah à Muscat International Airport | 30km-30min|](#)

LE PROGRAMME DE VOTRE CIRCUIT

JOUR 1 - Muscat

Arrivée à Muscat International Airport.

Accueil et briefing avec notre agent. Remise des documents et de l'équipement pour le circuit et aide à la récupération de la voiture de location.

Journée consacrée à la découverte de Muscat et ses alentours.

Transfert



Muscat International Airport au quartier de Qurum | 25km-25min |



Pour votre premier trajet en Oman, vous prenez la voie rapide qui traverse Muscat, la Sultan Qaboos Street, jusqu'au quartier de Qurum. Vous passez notamment à côté de la Grande Mosquée Sultan Qaboos et de l'opéra royal.




Activité libre



Grande Mosquée Sultan Qaboos (Quartier de Ghubrah) | 45min-1h30 |

Une magnifique mosquée, la plus grande du pays et la seule autorisée aux visiteurs non-musulmans. La salle de prière principale, célèbre pour son imposant chandelier, est véritablement spectaculaire.

Des audioguides en français sont disponibles pour une découverte détaillée (2 OMR/personne).



Activité libre

Quartier de Mutrah : sa "corniche", ses souqs et son fort | 1h-4h



Ce quartier historique est pour les touristes le plus intéressant de la capitale, avec son beau front de mer (la "Corniche"), son fameux souq, son marché aux poissons et aux légumes et même un petit chemin de randonnée.



Activité libre

Quartier du Vieux Muscat : Palais du Sultan & Musée National | 30min-3h



A quelques kilomètres de Mutrah, ce petit quartier est en fait la véritable capitale de l'Oman, à partir de laquelle s'est développée l'agglomération. Vous pouvez découvrir ce quartier calme aux nombreuses mosquées et bâtiments du gouvernement par une balade autour du Palais du Sultan.

Le Vieux Muscat abrite aussi le Musée National. Ouvert au public depuis fin 2016, il possède une riche collection retraçant l'histoire omanaise. Les œuvres, présentées dans des salles lumineuses, sont classées par période, depuis la préhistoire jusqu'à l'époque actuelle, ou par thème comme dans la Galerie Maritime.



Activité libre

Opéra Royal (Quartier de Qurum) | 20min-30min



Visite guidée du magnifique Opéra Royal, officiellement "Royal Opera House Muscat".

Inauguré en 2011, c'était la seule salle d'opéra de la péninsule arabe jusqu'en 2016, année d'ouverture des opéras de Dubaï et Koweït. Il doit son existence au mélomane Sultan Qaboos. De conception ultramoderne dans un style oriental, il accueille aussi bien des troupes européennes qu'arabes, pour des concerts, ballets ou opéras.

Pour plus d'informations sur les représentations prévues pendant votre séjour, rendez-vous sur www.rohmuscat.org.om/en/performance/calendar.



Hébergement

🏠 Hotel **** (Qurum district, Muscat) Chambre Sea View Balcony |BB|

Perché sur un cap rocheux dans le quartier central de Qurum, ce très bel hôtel offre une superbe vue sur la ville et la mer – certainement la meilleure vue de Muscat. Dans la capitale, c'est le seul hôtel à avoir une (petite) plage privée, accessible par un escalier. Rénové en 2018, il possède aussi une belle piscine, un bar et 4 restaurants (international, iranien, italien) avec tables en terrasse.

Les quartiers historiques de Muscat et la Grande Mosquée Sultan Qaboos sont à 15-20 minutes de route et l'aéroport à une demi-heure.

A quelques minutes en voiture, vous trouverez plusieurs bons restaurants, notamment un omanais, un turc et un thaï.

Les chambres Sea View Balcony sont spacieuses (32 m²) et joliment meublées, avec balcon donnant sur la mer.



JOUR 2 - De Muscat à Al Hamra

Vous longez les montagnes du Hajar Occidental en passant par la petite ville de Fanja et le Wadi Qurai.

Au sud de la chaîne, la route la plus directe passe d'abord à proximité du beau Wadi Tanuf, que vous pouvez remonter en voiture jusqu'à une palmeraie, puis de la ville de Bahla, connue pour son majestueux fort classé au Patrimoine Mondial.

Il est aussi possible de rejoindre Bahla en faisant un détour par le château de Jabrin, qui offre une visite riche en informations.

Vous arrivez ensuite à la ville d'Al Hamra et sa grande palmeraie. Le beau village de Misfat al Abriyeen se trouve à proximité.

Votre hôtel est perché au-dessus d'Al Hamra, sur les contreforts du Jebel Shams.

Transfert

🚗 Muscat à Fanja |50km-45min|



Depuis Muscat, l'autoroute part vers le sud et passe entre les premières petites montagnes de la Trouée de Samail.

Transfert



Fanja au château de Jabrin | 140km-1h30 |



L'autoroute emprunte des vallées séparant les deux grandes chaînes de montagne nord-omanaises. Utilisé depuis toujours pour relier la côte et l'intérieur du pays, ce passage, la Trouée de Samail, est riche en villages, palmeraies et tours de guet. Il offre aussi de belles vues sur le flanc abrupt du Hajar Occidental.

Puis la route contourne les montagnes et continue vers l'ouest au bord de la plaine désertique.



Activité libre




Château de Jabrin | 1h-2h |



Résidence des Imams Yaruba au XVIIe et XVIIIe s., le château de Jabrin se distingue des forts omanais par ses pièces joliment décorées et aménagées de tapis et meubles anciens.

Des audioguides sont disponibles pour une découverte détaillée.

Le château propose aussi des buffets omanais pour déjeuner dans un joli cadre traditionnel.



Transfert



Jabrin à Al Hamra | 30km-40min |



Vous traversez d'abord la ville de Bahla, s'étendant entre deux petits massifs ophiolitiques et connue pour son beau fort. Puis vous arrivez au pied de la haute chaîne du Hajar Occidental où se trouve la ville d'Al Hamra.



Activité libre en cours de transfert

   **Ville de Bahla | 1h-3h |**



Bahla, deuxième plus grande ville de la région après Nizwa, est surtout connue pour son gigantesque fort classé au Patrimoine Mondial de l'UNESCO. Ancienne capitale, elle est entourée d'un mur d'enceinte aujourd'hui en ruine et possède un souq intéressant. Elle est aussi renommée pour ses potiers, dont vous pouvez visiter les ateliers traditionnels. La longue histoire de Bahla est par ailleurs entourée de légendes et de magie noire, dont on trouve encore les signes aujourd'hui.



Activité libre

   **Ville d'Al Hamra | 30min-2h |**



La ville d'Al Hamra s'étend au pied du flanc sud du Hajar Occidental, dans une petite plaine autour du Wadi Ghul, et offre de belles vues sur le Jebel Shams. Elle possède une grande palmeraie où il fait bon se promener. Les ruines de sa vieille ville en adobe comptent quelques maisons bien conservées, dont une qui abrite un intéressant petit écomusée.



Transfert

 **Al Hamra à votre hôtel dans la montagne | 10km-25min | 4x4 |**



D'Al Hamra, prenez la piste qui monte à l'hôtel situé 800 m plus haut, sur le versant sud du Jebel Shams. Au fil des virages, les vues sont de plus en plus panoramiques sur les alentours.

Hébergement



Hotel **** (Hail Al Shas) Chambre Premier |HB|

Bel hôtel situé haut au-dessus de la ville d'Al Hamra. Les chambres et le restaurant de l'hôtel offre une vue spectaculaire sur la ville et les montagnes alentours, de jour comme de nuit.

La région offre de nombreuses possibilités d'activités : les villes d'Al Hamra et de Bahla, le Jebel Shams et le village de Misfat al Abriyeen.

L'hôtel dispose d'un restaurant, d'un café et d'une piscine.

Les chambres Premier sont au premier rang et offrent les meilleures vues.



JOUR 3 - Jebel Shams et nuit à Nizwa

D'Al Hamra, vous partez en direction du massif du Jebel Shams. Au pied de la montagne se trouve le vieux village de Ghul, d'où vous pouvez explorer le fond du "Grand Canyon d'Arabie", en remontant en voiture le lit du Wadi Nakhr. Vous montez ensuite sur le plateau, à près de 2000 m d'altitude, où vous attendent de superbes points de vue depuis le bord du canyon ainsi que des chemins de randonnée, dont la fameuse Balcony Walk.

Puis vous redescendez du massif et rejoignez la ville de Nizwa.

Transfert



Votre hôtel à Al Hamra |10km-25min|4x4|

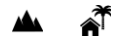


Redescendez à Al Hamra.

Activité libre

🚗 10km-15min

🏠 🗺️ 🚶‍♂️ **Village et palmeraie de Misfat al Abriyeen |30min-2h|**



Le vieux village en pierre de Misfat al Abriyeen, invisible depuis la plaine, est un des plus photogéniques d'Oman, avec sa palmeraie en terrasse couvrant les deux versants d'une étroite vallée. De superbes points de vue, une balade dans le village ou une marche dans la palmeraie sont les possibilités offertes ici.



Transfert

📍 **Al Hamra à Al Khitaym : Montée du Jebel Shams |45km-1h15|4x4|**



Depuis Al Hamra, la route du Jebel Shams commence le long du Wadi Ghul et ses villages. Elle passe devant l'entrée du Wadi Nakhr, le "Grand Canyon d'Arabie". Puis la montée sur les pentes raides du massif offre des vues de plus en plus plongeantes sur les montagnes et wadis alentours. La piste se termine, à plus de 1800 m d'altitude, sur les bords du spectaculaire Grand Canyon.



Activité libre en cours de transfert

🗺️ 📍 🚶‍♂️ **Ancient village de Ghul & Grand Canyon d'Arabie |30min-1h30|4x4|**



Le Wadi Nakhr a creusé une incroyable vallée au cœur du Jebel Shams, le "Grand Canyon d'Arabie". Faites un arrêt photo devant le vieux village en pierre de Ghul, accroché au pied de la montagne, explorez les ruines à pied jusqu'à un beau point de vue ou remontez le wadi en voiture entre les falaises spectaculaires.



Activité libre



Balcony Walk : Marche sur les hauteurs du Grand Canyon |1h-6h|



La classique mais néanmoins superbe randonnée le long d'un ancien chemin muletier allant à un hameau abandonné. En balcon, il suit le Wadi Nakhr plusieurs centaines de mètres au-dessus de son lit et offre tout le long des vues époustouflantes sur le "Grand Canyon d'Arabie". Le sentier balisé, bien tracé avec quelques passages rocailloux, descend doucement jusqu'au hameau, blotti à mi-hauteur des immenses falaises. C'est un aller-retour d'un total de +300m, -300m et 7,5km mais rien n'oblige à aller jusqu'au bout.

Pour parfaire l'expérience et sortir des sentiers battus, nous vous proposons un prolongement de cette marche qui offre des vues plus spectaculaires encore.



Transfert



Al Khitaym à Al Hamra : descente du Jebel Shams |45km-1h15|4x4|



La route du Jebel Shams étant un cul-de-sac, vous redescendez par où vous êtes montés, admirant à nouveau le grandiose panorama.



Transfert



Al Hamra à Nizwa |50km-45min|



La route entre Al Hamra et Nizwa emprunte l'étroite plaine comprise entre le haut massif du Jebel Akhdar et les reliefs beaucoup plus modestes des ophiolites du Jebel Hallat, en passant à côté de Bahla, connue pour son beau fort.



Hébergement



Hotel *** (Nizwa) Chambre Suite |BB|

Le meilleur hôtel dans la ville de Nizwa. C'est un des hôtels les plus proches du centre - il se trouve à quelques minutes en voiture du souq et du fort.

Il dispose d'une piscine, d'un bon restaurant, d'un bar servant de l'alcool et d'une aire de jeux pour enfants.

Les chambres Suite sont spacieuses et disposent d'un espace salon.



Hébergement avec supplément



Hotel **** (Birkat al Mouz) |BB|

Hotel confortable décoré dans un style arabe moderne. Il est situé à l'extérieur de l'agglomération de Nizwa, à quelques kilomètres du joli village de Birkat al Mouz, au pied du massif du Jebel Akhdar.

L'hôtel dispose d'une piscine, d'un sauna, d'un restaurant, de 4 bars/café dont un au bord de la piscine et d'un bar à shisha.

Les chambres de 31 m² donnent sur les montagnes, la piscine ou les jardins.




JOUR 4 - De Nizwa au désert du Wahiba

Après la visite de Nizwa, vous passez à proximité du joli village de Birkat al Mouz et sa grande palmeraie, ainsi que de la vieille ville restaurée de Manah. La route vous mène ensuite par la plaine désertique jusqu'au sud de la chaîne du Hajar Oriental. De là, vous vous enfoncez dans les dunes du Wahiba, où se trouve votre hébergement.

Activité libre



Ville de Nizwa | 1h-3h |



Nizwa, plus grande ville de la région, occupe un lieu stratégique, au pied du Jebel Akhdar et au bord du désert, au départ de la principale route reliant la côte depuis le sud des montagnes. De tout temps, elle a été la capitale de l'intérieur, et même, à certaines époques, la capitale officielle du pays. Elle était aussi la capitale de l'ibadisme, et est toujours aujourd'hui nettement plus conservatrice que sa concurrente historique, Muscat. Cela ne la rend que plus attirante pour ceux qui recherchent l'Arabie "authentique" ! Son célèbre souq et son fort du XVIIe siècle, à l'architecture unique, attirent d'ailleurs de nombreux visiteurs.



Transfert



Nizwa à Bidiyah, aux portes du désert du Wahiba | 180km-2h25 |



La route longe les montagnes un moment. Puis elle s'éloigne des hauts sommets du Jebel Akhdar et traverse des paysages aux reliefs rocheux peu marqués pour finalement arriver dans une étroite plaine entre les montagnes du Hajar Oriental et les dunes du désert du Wahiba.

Activité libre en cours de transfert



Village de Birkat al Mouz | 15min-1h30 |



Le gros village de Birkat al Mouz, au débouché du Wadi Muaydin, a toujours été la porte d'entrée du massif du Jebel Akhdar. Son fort et ses nombreuses tours de guet en témoignent. Les ruines de son vieux village et sa grande palmeraie, irriguée par un falaj classé au Patrimoine Mondial de l'UNESCO, peuvent être appréciées depuis un point de vue panoramique ou au cours d'une balade.





Ville de Manah : Oman Across Ages Museum & vieille ville restaurée |1h-4h|



Harat al Bilad, le quartier historique de Manah, est une des plus grandes et des plus anciennes villes d'Oman. Mais ce qui en fait un site unique est que, contrairement aux autres vieilles villes omanaises, elle a été rachetée par le Ministry of Heritage et partiellement restaurée. Le mur d'enceinte et près de la moitié des 376 maisons d'adobe ont ainsi été rénovés. La ville compte également 4 mosquées, certaines datant du XVIe siècle. Pour ressentir l'atmosphère de l'Oman du passé, vous pouvez vous balader dans les ruelles et entrer dans les maisons à l'architecture typique.

Depuis mars 2023, Manah compte un autre site remarquable : le Oman Across Ages Museum, musée sur l'histoire du pays. Dans un bâtiment à l'architecture spectaculaire, une exposition high-tech permet de voyager de la préhistoire à nos jours.



Transfert



Bidiyah à votre camp dans le désert (chauffeur) |15km-30min|4x4+|



Laissez votre voiture à Bidiyah, où un chauffeur du camp vous attend avec son 4x4. Le parcours de 8 km dans les dunes est une première approche du désert du Wahiba. Vous avancez d'abord le long d'une "vallée", entre de longues dunes orangées d'une cinquantaine de mètres de haut, puis vous gravissez celle au sommet de laquelle se trouve votre camp.



Activité libre



Marche dans le désert du Wahiba |30min-2h|



Quel régal de sortir du camp à pied et de monter au sommet des dunes environnantes pour regarder le soleil disparaître à l'horizon ! La lumière rasante du petit matin sur les ondulations de sable orangé a aussi son charme...



Hébergement



Desert camp *** (Wahiba nord) | HB |

Superbe camp de toile situé à 5 km de l'entrée du désert. Contrairement à beaucoup de camps construits dans les vallées interdunaires, il se trouve sur les hauteurs d'une des grandes dunes qui donnent au Wahiba sa topographie particulière. Il offre ainsi de très belles vues sur le désert ainsi que, par temps clair, sur les montagnes du Hajar Oriental.

Les 25 tentes sont très confortables et décorées avec goût. Chacune dispose d'une salle de bain séparée.

Le camp dispose d'un "majlis" (salon arabe) et d'une grande tente où se prennent les repas, dont une partie est cuisinée à la manière bédouine traditionnelle.

Sur les deux propriétaires omanais, au moins un se trouve sur place pour s'occuper des hôtes avec son équipe. Comme beaucoup de bédouins du Wahiba, ils élèvent des chèvres et des moutons juste à côté du camp.



Hébergement avec supplément



Desert camp **** (Wahiba nord) | HB |

Deux camps de luxe comptant chacun 2 tentes, posés côte à côte entre deux grandes dunes. Ils sont situés dans une zone isolée, une vingtaine de km à l'intérieur du désert. Très confortables, à la décoration soignée et au service impeccable, ces camps sont une des meilleures options pour vivre le désert omanais en alliant confort et intimité.

Chaque camp est géré indépendamment et dispose d'une tente "majlis" (salon arabe) où se prennent les repas.



JOUR 5 - Du désert du Wahiba au Golfe d'Oman

En sortant d'un désert de sable, quoi de plus agréable que de se baigner dans un wadi ou de se balader à l'ombre d'une palmeraie luxuriante ? En route vers la mer, deux détours peuvent vous mener à des parties distinctes du Wadi bani Khalid.

Notez que la vasque de Muqal est particulièrement touristique (auprès des visiteurs comme des locaux).

La route descend ensuite jusqu'à la côte et la ville de Sur, célèbre pour son chantier de boutres (bateaux arabes traditionnels). Ne ratez pas le point de vue sur cette ville à la géographie si particulière.

Transfert



Votre camp à Bidiyah | 15km-30min | 4x4+ |



Vous ressortez des dunes (seuls si vous avez conduit à l'aller, avec un chauffeur si vous avez laissé votre voiture à Bidiyah).



Transfert



Bidiyah à Sur : du désert au Golfe d'Oman | 110km-1h25 |



Commençant entre désert et montagne, la route devient sinueuse en descendant le long d'une large vallée. Elle se termine à Sur, la principale ville côtière de la région.

Activité libre en cours de transfert

 30km-40min



Haut Wadi bani Khalid : vasque de Muqal | 1h-2h |

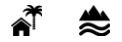


Cette grande vasque, entre la palmeraie de Muqal et une gorge où coule le wadi, a été aménagée pour le tourisme et est très appréciée des locaux qui viennent y pique-niquer le weekend. Le cadre est superbe, et il est possible de se promener le long du wadi, voire de prendre de la hauteur en suivant un chemin muletier, pour une vue plongeante sur le lieu.





Bas Wadi bani Khalid : village et palmeraie d'Al Baatan | 1h-3h|



Le petit village d'Al Baatan possède une très belle palmeraie le long du Wadi bani Khalid. La balade, sur un falaj qui serpente entre palmiers et manguiers, est très agréable et donne accès à une petite vasque naturelle (selon les dernières crues).

Pour les plus sportifs, il est aussi possible de continuer sur un chemin rocailleux et de crapahuter sur des blocs jusqu'à une vasque plus grande.



Activité libre



Ville de Sur | 1h-3h|



Jolie ville côtière, Sur est une des rares cités omanaises qui valent le détour.

Sa position stratégique - une presqu'île entre mer et lagune - et ses anciennes maisons blanches aux belles portes lui confère un vrai charme. Elle abrite aussi le dernier chantier de bateaux arabes traditionnels - une visite incontournable. Ville de pêcheurs, elle possède un souq aux poissons intéressant. Enfin, une tour de guet perchée sur une colline offre une superbe vue sur l'ensemble.



Hébergement



Hotel * (Sur) | BB|**

Bon hotel situé dans la partie récente de la ville, à quelques minutes en voiture du centre. Il dispose d'un restaurant et d'un bar, d'une piscine extérieure et d'une salle de gym.



Hébergement



Maison d'hôtes (Fins) | HB |

Sophie et Hussain, couple franco-omanais, vous accueillent chez eux ! Leur maison moderne, située dans un quartier récent du village de pêcheurs de Fins, a été confortablement aménagée et décorée avec goût. La maison compte 5 chambres d'hôtes, dont 3 donnent sur un balcon offrant une vue sur la mer, à 200 m de là. Vous aurez aussi accès à un petit salon, un "majlis" (salon arabe), une salle à manger et à la cour, dans laquelle se trouvent 2 "areesh" (salons extérieurs protégés de feuilles de palmiers).

Les repas servis par vos hôtes seront l'occasion d'échanger avec eux. Notez toutefois qu'à partir de septembre 2024, Sophie et Hussain partageront leur temps entre Muscat et Fins. Ils ne seront donc pas forcément présents lors de votre séjour chez eux (dans ce cas, les repas seront préparés par des amis du village).

La côte est ici rocheuse mais des plages sont accessibles en quelques minutes de voiture. Les wadis Shab et Tiwi sont à 15 min de route.



JOUR 6 - Tiwi et ses wadis

Depuis Sur, excursion vers le village côtier de Tiwi. Là, deux wadis voisins vous attendent : Tiwi et Shab. Le Wadi Shab, le plus célèbre, est parfait pour se baigner, mais peut être très fréquenté à partir du milieu de matinée, surtout le weekend. Le Wadi Tiwi, moins facile d'accès et un peu moins touristique, est certainement aussi plus sauvage et plus spectaculaire.

Transfert



Sur à Tiwi : Le long du Golfe d'Oman | 50km-45min |



L'autoroute longe la côte, coincée entre le Golfe d'Oman et le Hajar Oriental, et offre de très belles vues sur la mer et les montagnes.



Activité libre



Wadi Shab |1h-3h|



Le plus célèbre wadi d'Oman ! Depuis le bord de mer, une marche facile vous emmène à la découverte de ce beau canyon et de ses vasques. Passez quelques rochers puis un falaj vous guide jusqu'aux vasques finales. Traversez-les à la nage pour arriver à la dernière... cachée sous d'énormes blocs !



Activité libre



Wadi Tiwi |1h-5h|4x4|



Ce fantastique wadi se découvre d'abord par la route. Tantôt dans le fond de la vallée, tantôt sur les hauteurs, elle offre de magnifiques vues sur ce wadi bordé de palmiers et sur ses vasques naturelles, nichées entre les énormes rochers tombés des hautes falaises de chaque côté.

Plusieurs chemins, dont un balisé, permettent de découvrir à un rythme plus doux les quatre villages du wadi et leurs palmeraies.



Transfert



Tiwi à Sur |50km-45min|



Retour à Sur par l'autoroute côtière.



Hébergement



Hotel *** (Sur) |BB|

Bon hotel situé dans la partie récente de la ville, à quelques minutes en voiture du centre. Il dispose d'un restaurant et d'un bar, d'une piscine extérieure et d'une salle de gym.



Hébergement



Maison d'hôtes (Fins) |HB|

Sophie et Hussain, couple franco-omanais, vous accueillent chez eux ! Leur maison moderne, située dans un quartier récent du village de pêcheurs de Fins, a été confortablement aménagée et décorée avec goût. La maison compte 5 chambres d'hôtes, dont 3 donnent sur un balcon offrant une vue sur la mer, à 200 m de là. Vous aurez aussi accès à un petit salon, un "majlis" (salon arabe), une salle à manger et à la cour, dans laquelle se trouvent 2 "areesh" (salons extérieurs protégés de feuilles de palmiers).

Les repas servis par vos hôtes seront l'occasion d'échanger avec eux. Notez toutefois qu'à partir de septembre 2024, Sophie et Hussain partageront leur temps entre Muscat et Fins. Ils ne seront donc pas forcément présents lors de votre séjour chez eux (dans ce cas, les repas seront préparés par des amis du village).

La côte est ici rocheuse mais des plages sont accessibles en quelques minutes de voiture. Les wadis Shab et Tiwi sont à 15 min de route.



JOUR 7 - De Sur à Muscat : le long du Golfe d'Oman

De Sur, vous longez la côte en direction de Muscat. A côté du village de Tiwi, deux wadis voisins vous attendent : Tiwi et Shab. Le Wadi Shab, le plus célèbre, est parfait pour se baigner, mais peut être très fréquenté à partir du milieu de matinée, surtout le weekend. Le Wadi Tiwi, moins facile d'accès et un peu moins touristique, est certainement aussi plus sauvage et plus spectaculaire.

Un peu plus loin se trouvent les Wadis al Arbiyeen et Dayqah. Le premier est une vallée spectaculaire et propose des vasques où se baigner. Le second possède le plus grand lac de barrage d'Oman, vision surprenante dans ce paysage minéral.

Côté mer, une jolie route longe la côte entre les plages de Fins et de Dhabab et traverse une petite réserve abritant des gazelles.

Transfert



Sur à Muscat |215km-2h20|



L'autoroute longe la côte, coincée entre le Golfe d'Oman et le Hajar Oriental, et offre de belles vues sur la mer et les montagnes.

Elle passe devant l'entrée du Wadi al Arbiyeen puis s'enfonce à l'intérieur des terres pour contourner le massif du Jebel abu Daud jusqu'à l'agglomération de Muscat.



Activité libre en cours de transfert

 10km-15min



Plage de Fins, route côtière et réserve des gazelles |30min-1h|



Tout près de Fins, village de pêcheurs, se trouve une superbe plage de galets blancs aux eaux turquoise. La route qui longe la côte entre Fins et le Wadi al Arbiyeen vaut le détour pour ses jolis points de vue sur la mer. Elle passe aussi par une zone protégée qui abrite quelques gazelles.



Activité libre en cours de transfert



Wadi al Arbiyeen et Wadi al Hail |2h-4h|4x4|



Depuis le bord de mer, entrez dans les montagnes par la piste longeant ce spectaculaire wadi, parsemé de quelques villages et palmeraies. A côté du village d'As Suwayh, une très grande vasque dotée d'une cascade vous attend pour une baignade. Une belle marche le long du wadi est aussi possible à cet endroit.

Le retour vers la côte se fait par une autre route.



Activité libre en cours de transfert

   **Wadi Dayqah | 2h-3h | 4x4 |**



Une belle piste à travers un paysage très minéral vous mène au Wadi Dayqah. Découvrez ses grandes palmeraies et son immense lac de barrage, contraste stupéfiant avec les montagnes arides qui le surplombent. Une marche facile le long du wadi jusqu'à une vasque est aussi possible.



Transfert

 **Quartier de Mutrah à Muscat International Airport | 30km-30min |**



Retour à l'aéroport et remise de la voiture de location.

PRIX ET CONDITIONS

01/10/2024 - 30/04/2025

Nombre de personnes	2	4
Prix par personne en chambre double (en OMR)	à partir de 570	à partir de 470
Kia Sportage ou similaire (7 jours)	1	1

Options et suppléments (prix par personne)

Surclassement hébergement le jour 3 Hotel**** (Birkat al Mouz) BB 	10 OMR
Surclassement hébergement le jour 4 Desert camp**** (Wahiba nord) HB 	à partir de 35 OMR

Tarifs valables pour les dates et les types de chambres mentionnés ci-dessus.
Ces tarifs sont donnés en rials omanais (OMR).

Pour avoir une idée des conversions dans d'autres monnaies, vous pouvez utiliser www.xe.com. Notez que ces conversions ne prennent pas en compte les commissions des banques ni les frais de transferts.

Notez que ceci est un devis et qu'aucune réservation n'a été effectuée à ce jour.

Ces tarifs sont donc susceptibles de varier selon la disponibilité des hébergements et véhicules cités au moment de la confirmation. Dans la mesure du possible nous vous proposons des alternatives à qualité et tarifs équivalents en cas de non disponibilité.

Véhicules proposés (photos non contractuelles)



Kia Sportage

SUV 4x4 2.4L automatic



5



5



4



Toyota Fortuner

SUV 4x4 2.7L automatic



5



5



5

Le prix du circuit comprend :

- La TVA
- L'accueil francophone et l'aide à la récupération des voitures de location
- Vos documents de voyage (roadbook notamment) en français – ou anglais si préféré
- Un guide de voyage en français (ou en anglais si non disponible en français)
- L'ensemble du circuit autotour enregistré dans une application GPS
- Une carte routière de l'Oman (et une de Muscat si requis par le programme)
- Un téléphone portable avec du crédit pour 1 heure d'appels locaux
- L'assistance téléphonique de notre agence locale tout au long de votre circuit
- Les hébergements comme mentionnés dans le programme
- Les repas dans les hébergements comme mentionnés dans le programme au niveau de chaque hébergement (cf. légende)
- Les déjeuners lors des journées guidées
- L'eau en bouteille dans les hôtels
- Une petite glacière
- Si le programme inclut du camping sauvage en autonomie, le matériel de camping, avec notamment :
 - Tente, matelas épais, petite table, tabourets, grande natte pour une installation traditionnelle, lampe
 - Réchaud à gaz, ustensiles de cuisine, vaisselle, couverts, grille et ustensiles de barbecue (si souhaité)
 - Bassines, jerricans d'eau, liquide vaisselle
 - Quelques aliments de base : riz, pâtes, thé, café, sucre, sel, poivre, épices, huile
- Les activités incluses comme mentionnées dans le programme
- Pour chaque activité guidée incluse :
 - Le guide

- Les voitures et les chauffeurs éventuellement nécessaires au déroulement de l'activité
- Le matériel de sécurité et de camping (tentes, matelas, cuisine) si requis par l'activité
- Les transferts inclus avec chauffeur ou guide comme mentionnés dans le programme
- La location des véhicules mentionnés ci-dessus, pour la durée mentionnée ci-dessus, avec :
 - 2 conducteurs possibles
 - Le kilométrage illimité
 - L'assurance tous risques (hors pneumatiques et bris de glace) : aucune franchise en cas de dommage (à condition d'avoir un rapport de police).

Attention, l'assurance ne couvre pas les dommages survenus en dehors des routes ou des pistes bien marquées sur le terrain (en particulier dans le sable).

- La compensation carbone des kilomètres parcourus au cours de votre circuit
- Suite à votre circuit, nous versons à notre partenaire spécialiste un montant lui permettant de compenser le CO2 émis au cours de vos trajets en voiture. Pour aller plus loin, vous pouvez aussi compenser les émissions de vos vols sur www.myclimate.org/fr/.*

Le prix du circuit ne comprend pas :

- Les vols internationaux
 - Les frais de visa de tourisme : au 01/09/2021 et pour la majorité des nationalités, gratuit pour 14 jours ou visa 26B pour 30 jours à 20 OMR (par personne)
- Vérifier les formalités d'obtention du visa sur <https://evisa.rop.gov.om/en/visa-eligibility>.
Le passeport doit être valable au moins 6 mois après la date de retour.*
- Les options et suppléments mentionnés ci-dessus
 - Les repas non inclus dans le programme (à partir de 1,5 OMR pp dans les petits restaurants ou 5 OMR pp dans les hôtels)
 - Les boissons
 - Les sacs de couchage et effets personnels de camping (lampe frontale) si requis
 - Si le programme inclut du camping sauvage en autonomie, une caution de 50 OMR à laisser en espèces lors de la remise du matériel de camping, remboursable au moment de la restitution
 - Les droits d'entrées éventuels des activités libres (forts et musées : de 1 à 5 OMR pp)
 - Les pourboires aux guides et chauffeurs éventuels
 - Les dépenses personnelles
 - Le carburant pour vos véhicules en autotour (environ 30 à 50 OMR par véhicule et par semaine de circuit)
 - La caution des véhicules de location : caution remboursable de 150 OMR par véhicule, à laisser par carte de crédit (la somme est bloquée sur votre compte mais non prélevée)
 - Les frais d'amende pour non respect du code de la route (radars de vitesse en particulier)
 - Les frais de réparation ou de remplacement des pneus en cas de crevaison ou des vitres en cas de bris de glace
 - Les frais de réparation de dommages subis par les véhicules de location si non justifiés par un rapport de police
 - Votre assurance personnelle de rapatriement
 - Votre assurance médicale